

**Российская Федерация
Республика Алтай
Администрация
муниципального образования
«Чойский район»**

**Россия Федерациязы
Алтай Республиканын
«Чой аймак»
муниципал тозолмо
администрациязы**

ПОСТАНОВЛЕНИЕ

Ж Ө П

11 апреля 2022 года

с.Чоя

№ 226

**Об утверждении схемы
расположения земельного
участка с условным номером:
04:02:070401:ЗУ1**

В соответствии со статьёй 11.10 Земельного Кодекса Российской Федерации, пункта 2 статьи 3.3 Федерального закона от 25 октября 2001 года № 137-ФЗ «О введении в действие Земельного Кодекса Российской Федерации», приказом Министерства экономического развития Российской Федерации от 1 сентября 2014 года № 540 «Об утверждении классификатора видов разрешенного использования земельных участков», с решением сессии Совета депутатов муниципального образования «Чойский район» от 17 июля 2015 года № 12-15 «Об утверждении правил землепользования и застройки сельских поселений муниципального образования «Чойский район», на основании заявления Турашевой Ольги Владимировны от 30 марта 2022 года, Администрация муниципального образования «Чойский район»

ПОСТАНОВЛЯЕТ:

1. Утвердить схему расположения земельного участка с условным номером: 04:02:070401:ЗУ1, площадью 2500 кв. метров, расположенного по адресу: Российская Федерация, Республика Алтай, Чойский район, муниципальное образование «Каракокшинское сельское поселение», с. Каракокша. Категория земель – земли населенных пунктов.

2. образуемому земельному участку установить вид разрешенного использования: для ведения личного подсобного хозяйства. Код вида разрешенного использования – 2.2. Территориальная зона образуемого земельного участка с условным номером: 04:02:070401:ЗУ1 – зона застройки индивидуальными жилыми домами (Ж-1).

3. Схема расположения земельного участка на кадастровом плане территории является обязательным приложением к настоящему постановлению, (прилагается).

4. Заявителю обеспечить выполнение кадастровых работ в целях государственного учета земельного участка.

5. Срок действия настоящего постановления составляет два года.

6. Настоящее постановление вступает в силу с момента его подписания.

7. Ответственность за выполнение настоящего постановления возложить на исполняющего обязанности первого заместителя Главы администрации муниципального образования «Чойский район» по экономическому развитию, сельскому хозяйству, имущественным и земельным отношениям И.С. Королеву.

Глава муниципального образования
«Чойский район»

И.А. Русских

Утверждена

Постановлением Администрации

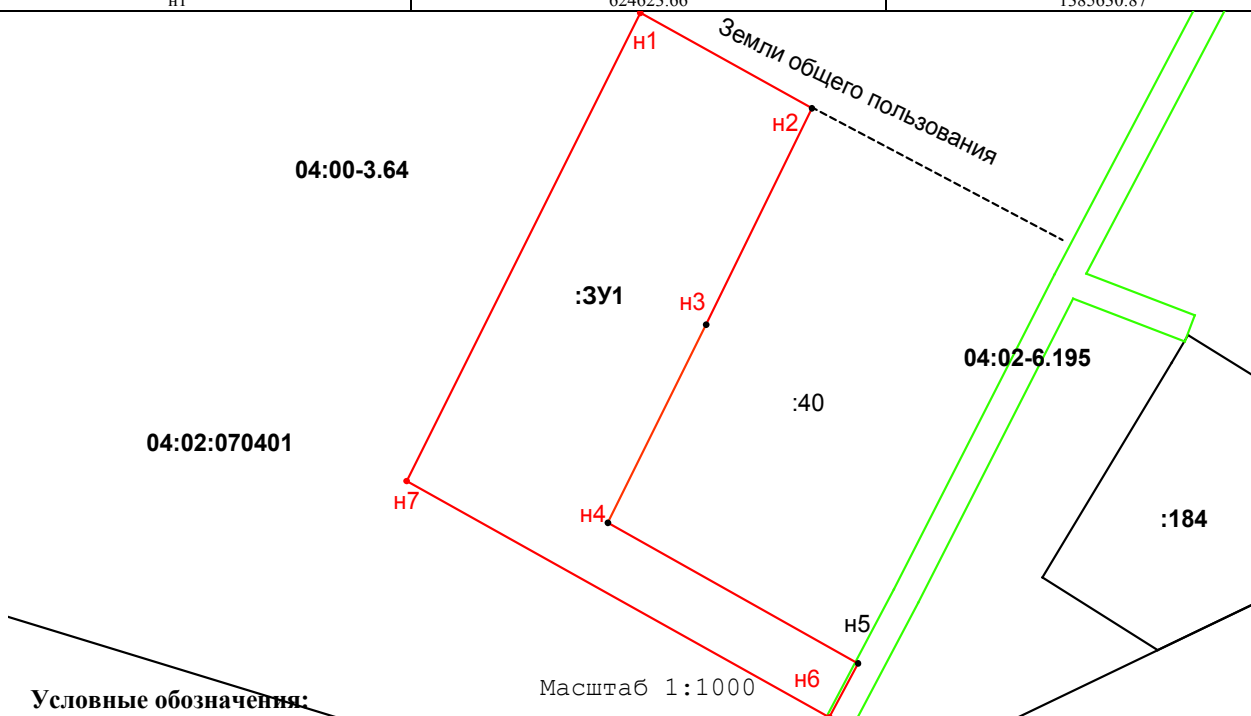
Муниципального образования «Чойского района»

Республики Алтай





от 11.04.2022 № 226

**СХЕМА РАСПОЛОЖЕНИЯ ЗЕМЕЛЬНОГО УЧАСТКА ИЛИ ЗЕМЕЛЬНЫХ
УЧАСТКОВ НА КАДАСТРОВом ПЛАНЕ ТЕРРИТОРИИ 04:02:070401**

Условный номер земельного участка :ЗУ1		Система координат: МСК-04, Зона 1	
Площадь земельного участка 2500 м ²			
Обозначение характерных точек границ	Координаты, м		
	X	Y	
н1	624623.66	1385630.87	
н2	624610.16	1385655.89	
н3	624579.54	1385640.48	
н4	624551.50	1385626.14	
н5	624531.61	1385662.63	
н6	624523.99	1385658.44	
н7	624557.42	1385596.79	
н1	624623.66	1385630.87	



Условные обозначения:

-  граница земельного участка
-  граница земельного участка, установленная при проведении кадастровых работ
-  характерная точка границы земельного участка
-  характерная точка границы земельного участка, полученная при проведении кадастровых работ
- :175** кадастровый номер или обозначение земельного участка
- 4** номер характерной точки границы земельного участка
- н3** номер характерной точки границы земельного участка, полученной при проведении кадастровых работ
- 04:02:070401** номер кадастрового квартала